



Office of the Principal Govt. Nehru PG College, Dongargarh
Dist. Rajnandgaon (C.G.)

E- mail ID – collegedgg@gmail.com , Website – www.gnpgcollege.in ☎: 07823-296011

#####

4.1.1: The Institution has adequate infrastructure and physical facilities for teaching- learning. viz., classrooms, laboratories, computing equipment etc.

NEW COLLEGE BUILDING LAYOUT PALN

कार्यालय आयुक्ता उच्च शिक्षा संचालनालय
आर.के-03, इंदिरा एम स्मृति भवन, इ-टावणी भवन, नया रावपुर बटन मार्ग (अ.प्र.)
राज्य शासनात्मक उच्च शिक्षा संचालनालय, अजमेर, राजस्थान-360005

अर्जा / 151 / अतीत / 2019 नया रावपुर बटन मार्ग, दिनांक 2.12.2019

प्रकार
राज्यीय वेतन आयोगात
सोपर्स विभागात कार्यरत।

विषय
राज्यीय वेतन आयोगात, सोपर्स वेतन वे 8 श्रेणीत वगैरे वगैरे विविध बाबीं वर
परिष्कारण करणे।

पुढील
अर्जात वगैरे अर्जात 887 / 184 / 2018-20 दिनांक 2.12.2019

आयुक्ता उच्च शिक्षा संचालनालय
नया रावपुर बटन मार्ग, दिनांक 2.12.2019

अजमेर उच्च शिक्षा संचालनालय
नया रावपुर बटन मार्ग, दिनांक 2.12.2019

आयुक्ता उच्च शिक्षा संचालनालय
नया रावपुर बटन मार्ग, दिनांक 2.12.2019

खसरा नकशा दिनांक: 14/04/2019
प्लॉट: बंधिवाडीत रावपुर विद्यालय क्षेत्र: जयपुर नगर जिल्हा: जयपुर जिल्हा

श्री. रावपुर बटन मार्ग निर्माण क्षेत्र
अर्जा क्र. 155/2019/44
08/14/16

अर्जा दाखल
दिनांक 14/04/2019

490016 18.10 AM

ARCHITECTURE PLAN OF GOVERNMENT ENGINEERING COLLEGE AT RAJAPUR BATHAN

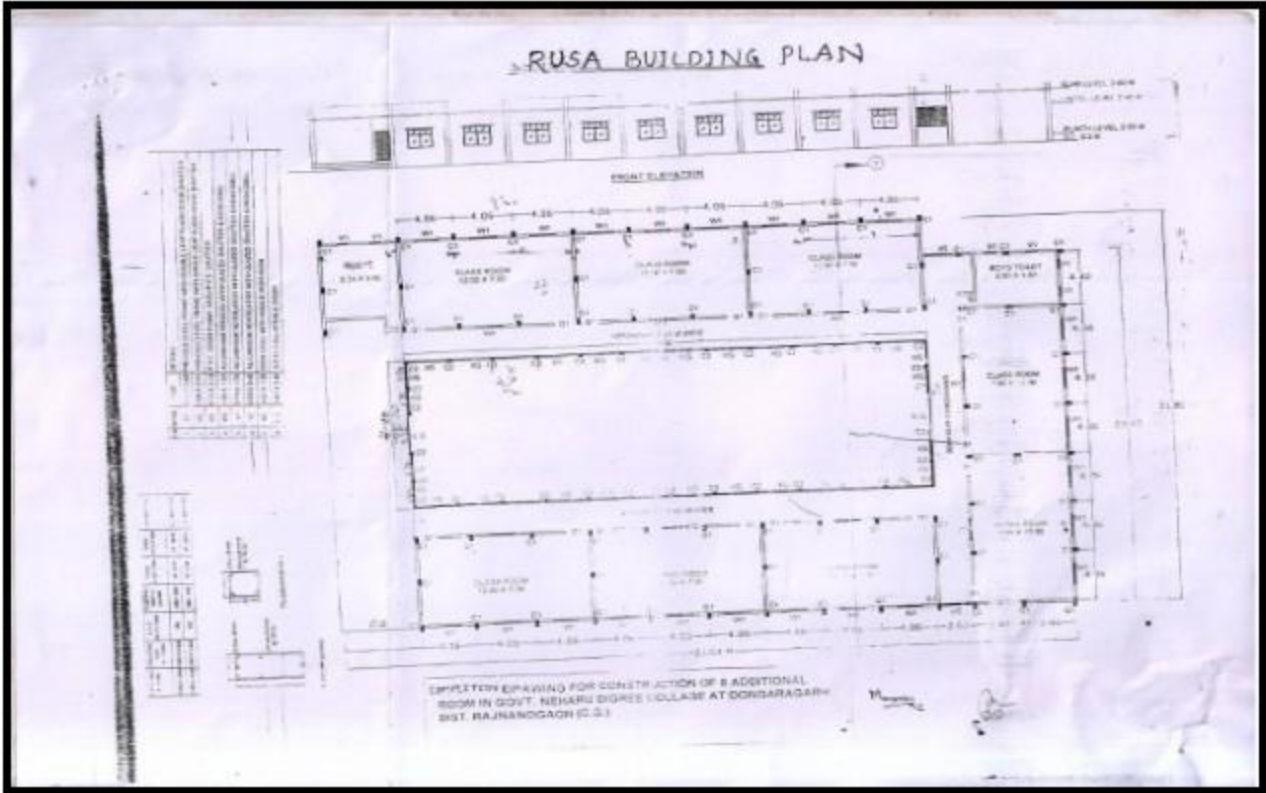
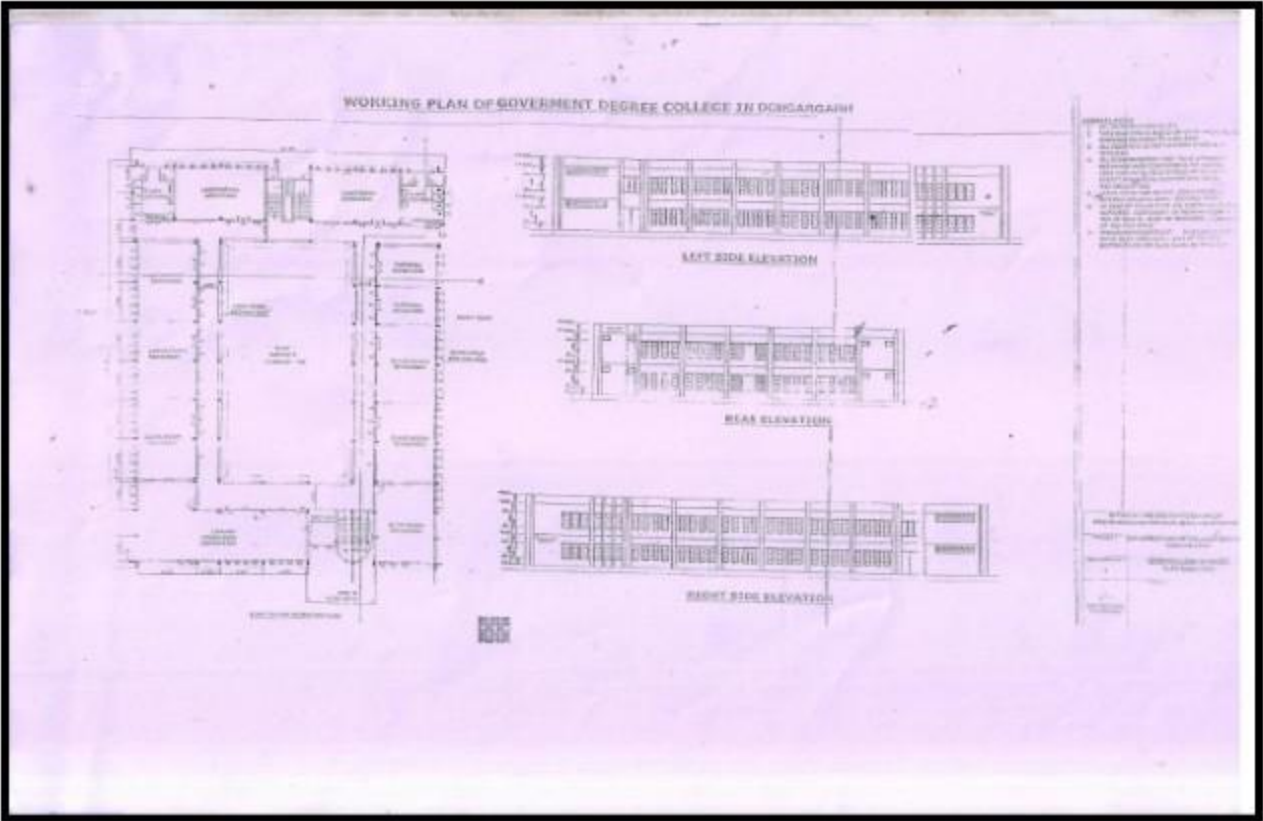
Table with 2 columns: Particulars, Specification

Particulars	Specification
1. Structure	Refractory
2. Foundation	Refractory
3. Wall	Refractory
4. Floor	Refractory
5. Roof	Refractory
6. Ceiling	Refractory
7. Window	Refractory
8. Door	Refractory
9. Staircase	Refractory
10. Lift	Refractory
11. Electrical	Refractory
12. Plumbing	Refractory
13. Fire fighting	Refractory
14. Sanitation	Refractory
15. Ventilation	Refractory
16. Heating	Refractory
17. Cooling	Refractory
18. Air conditioning	Refractory
19. Sound proofing	Refractory
20. Lighting	Refractory
21. Power supply	Refractory
22. Water supply	Refractory
23. Sewerage disposal	Refractory
24. Storm water disposal	Refractory
25. Landscaping	Refractory
26. Security	Refractory
27. Signage	Refractory
28. First aid	Refractory
29. Fire alarm	Refractory
30. Fire extinguisher	Refractory
31. Fire escape	Refractory
32. Fire door	Refractory
33. Fire alarm bell	Refractory
34. Fire alarm panel	Refractory
35. Fire alarm control	Refractory
36. Fire alarm detector	Refractory
37. Fire alarm manual call point	Refractory
38. Fire alarm sounder	Refractory
39. Fire alarm bell	Refractory
40. Fire alarm panel	Refractory
41. Fire alarm control	Refractory
42. Fire alarm detector	Refractory
43. Fire alarm manual call point	Refractory
44. Fire alarm sounder	Refractory
45. Fire alarm bell	Refractory
46. Fire alarm panel	Refractory
47. Fire alarm control	Refractory
48. Fire alarm detector	Refractory
49. Fire alarm manual call point	Refractory
50. Fire alarm sounder	Refractory
51. Fire alarm bell	Refractory
52. Fire alarm panel	Refractory
53. Fire alarm control	Refractory
54. Fire alarm detector	Refractory
55. Fire alarm manual call point	Refractory
56. Fire alarm sounder	Refractory
57. Fire alarm bell	Refractory
58. Fire alarm panel	Refractory
59. Fire alarm control	Refractory
60. Fire alarm detector	Refractory
61. Fire alarm manual call point	Refractory
62. Fire alarm sounder	Refractory
63. Fire alarm bell	Refractory
64. Fire alarm panel	Refractory
65. Fire alarm control	Refractory
66. Fire alarm detector	Refractory
67. Fire alarm manual call point	Refractory
68. Fire alarm sounder	Refractory
69. Fire alarm bell	Refractory
70. Fire alarm panel	Refractory
71. Fire alarm control	Refractory
72. Fire alarm detector	Refractory
73. Fire alarm manual call point	Refractory
74. Fire alarm sounder	Refractory
75. Fire alarm bell	Refractory
76. Fire alarm panel	Refractory
77. Fire alarm control	Refractory
78. Fire alarm detector	Refractory
79. Fire alarm manual call point	Refractory
80. Fire alarm sounder	Refractory
81. Fire alarm bell	Refractory
82. Fire alarm panel	Refractory
83. Fire alarm control	Refractory
84. Fire alarm detector	Refractory
85. Fire alarm manual call point	Refractory
86. Fire alarm sounder	Refractory
87. Fire alarm bell	Refractory
88. Fire alarm panel	Refractory
89. Fire alarm control	Refractory
90. Fire alarm detector	Refractory
91. Fire alarm manual call point	Refractory
92. Fire alarm sounder	Refractory
93. Fire alarm bell	Refractory
94. Fire alarm panel	Refractory
95. Fire alarm control	Refractory
96. Fire alarm detector	Refractory
97. Fire alarm manual call point	Refractory
98. Fire alarm sounder	Refractory
99. Fire alarm bell	Refractory
100. Fire alarm panel	Refractory



अर्जा क्र. 155/2019/44
08/14/16

अर्जा दाखल
दिनांक 14/04/2019

2025 Aet = 20250000000



OLD COLLEGE BUILDING LAYOUT PLAN



क्रा नया फार्म

(Nile part 3 Case V in L.R.C. Vol. 1)

क्र.	विवरण	दिनांक	विवरण	दिनांक
1
2
3
4
5
6
7
8
9
10
11
12
13
14
15
16
17
18
19
20
21
22
23
24
25
26
27
28
29
30
31
32
33
34
35
36
37
38
39
40
41
42
43
44
45
46
47
48
49
50
51
52
53
54
55
56
57
58
59
60
61
62
63
64
65
66
67
68
69
70
71
72
73
74
75
76
77
78
79
80
81
82
83
84
85
86
87
88
89
90
91
92
93
94
95
96
97
98
99
100

11-9-75

सत्य प्रतिनिधि

P II खसरा पांच-साला का नया फार्म

आम आदेश संख्या 100/1972-73 का अनुसूची 1 के तहत

क्र.	विवरण	दिनांक	विवरण	दिनांक
1
2
3
4
5
6
7
8
9
10
11
12
13
14
15
16
17
18
19
20
21
22
23
24
25
26
27
28
29
30
31
32
33
34
35
36
37
38
39
40
41
42
43
44
45
46
47
48
49
50
51
52
53
54
55
56
57
58
59
60
61
62
63
64
65
66
67
68
69
70
71
72
73
74
75
76
77
78
79
80
81
82
83
84
85
86
87
88
89
90
91
92
93
94
95
96
97
98
99
100

11-9-75

सत्य प्रतिनिधि

P II खसरा पत्रिका-खाला का नया पत्रिका

खसरा नं. 827 का नया पत्रिका

खसरा नं.	खसरा का नाम	खसरा का क्षेत्रफल (घ. म.)	खसरा का मालिक	खसरा का स्थिति
827	खसरा नं. 827 का नया पत्रिका	1.400	श्री. राजेश कुमार	खसरा नं. 827 का नया पत्रिका
828	खसरा नं. 828 का नया पत्रिका	1.400	श्री. राजेश कुमार	खसरा नं. 828 का नया पत्रिका
829	खसरा नं. 829 का नया पत्रिका	1.400	श्री. राजेश कुमार	खसरा नं. 829 का नया पत्रिका

.....
 श्री. राजेश कुमार
 खसरा नं. 827 का नया पत्रिका
 19-2-2016

का नया पत्रिका

(Main case & Court V or L.R.H. Vol. 1)

खसरा नं.	खसरा का नाम	खसरा का क्षेत्रफल (घ. म.)	खसरा का मालिक	खसरा का स्थिति
827	खसरा नं. 827 का नया पत्रिका	1.400	श्री. राजेश कुमार	खसरा नं. 827 का नया पत्रिका
828	खसरा नं. 828 का नया पत्रिका	1.400	श्री. राजेश कुमार	खसरा नं. 828 का नया पत्रिका
829	खसरा नं. 829 का नया पत्रिका	1.400	श्री. राजेश कुमार	खसरा नं. 829 का नया पत्रिका

.....
 श्री. राजेश कुमार
 खसरा नं. 827 का नया पत्रिका
 19-2-2016



श्री. ५११५

संदेश
संदेश

क्र. सं.	वर्ग	श्रेणी	वर्ग	वर्ग	वर्ग	वर्ग	वर्ग	वर्ग	वर्ग	वर्ग	वर्ग
1
2
पृ. १०											

19-2-2022

श्री. ५११५

संदेश
संदेश

क्र. सं.	वर्ग	श्रेणी	वर्ग	वर्ग	वर्ग	वर्ग	वर्ग	वर्ग	वर्ग	वर्ग	वर्ग
1
2
पृ. १०											

19-2-2022

श्री. ५११५

संदेश
संदेश

क्र. सं.	वर्ग	श्रेणी	वर्ग	वर्ग	वर्ग	वर्ग	वर्ग	वर्ग	वर्ग	वर्ग	वर्ग
1
2
पृ. १०											

19-2-2022

NEW BUILDING



OLD COLLEGE BUILDING





8

युथ रेड क्रॉस विभाग

RED CROSS DEPARTMENT

WISH
V Sem

HERE

3RD
SEMESTER







GPS Map Camera



Kalkasa, Chhattisgarh, India
5QW8+VW8, Kalkasa, Chhattisgarh 491445, India
Lat 21.197197°
Long 80.767251°
23/02/23 03:02 PM GMT +05:30



GPS Map Camera



Kalkasa, Chhattisgarh, India
5QW8+VW8, Kalkasa, Chhattisgarh 491445, India
Lat 21.197197°
Long 80.767251°
23/02/23 03:11 PM GMT +05:30

शारीरिक शिक्षण विभाग
DEPARTMENT OF PHYSICAL EDUCATION




GPS Map Camera



Google

Kalkasa, Chhattisgarh, India
5QW8+VW8, Kalkasa, Chhattisgarh 491445, India
Lat 21.197197°
Long 80.767251°
23/02/23 03:02 PM GMT +05:30




 **GPS Map Camera**



Kalkasa, Chhattisgarh, India
5QW8+VW8, Kalkasa, Chhattisgarh 491445, India
Lat 21.197197°
Long 80.767251°
23/02/23 03:02 PM GMT +05:30

Google



 **GPS Map Camera**

Kalkasa, Chhattisgarh, India
5QW8+VW8, Kalkasa, Chhattisgarh 491445, India
Lat 21.197197°
Long 80.767251°
23/02/23 03:01 PM GMT +05:30



Google

7

स्टाफ कक्ष
STAFF ROOM



9

राष्ट्रीय सेवा योजना विभाग
NSS DEPARTMENT





बैडमिंटन हॉल BADMINTON HALL



1 / 1000 / 11
This is a notice board for the Badminton Hall. It contains information about the hall's activities and rules. The notice is written in Hindi and English.




कार्यालय
OFFICE









आर्यभट्ट कक्ष
मृगोल विभाग 22

मृगोल विभाग
GEOGRAPHY DEPARTMENT

M.A.
GEOGRAPHY
(H/SEM)

GPS Map Camera



Google

Kalkasa, Chhattisgarh, India
5QW8+VW8, Kalkasa, Chhattisgarh 491445, India
Lat 21.197197°
Long 80.767251°
23/02/23 02:50 PM GMT +05:30

• गृह विज्ञान विभाग •
HOME SCIENCE DEPARTMENT

श्री. विद्यालयालय, अमरावती, महाराष्ट्र
राष्ट्र. जवाहरलाल नेहरू महाविद्यालय, अमरावती
प्रयोगशाला भवन
मातृश्री श्री धनेश पटिल
असि. प्रो. अ. ए. शास्त्री
के.के. कर्मली द्वारा
दिवस 5-9-2023 रविवार को सम्पन्न हुआ।



श्री. विद्यालयालय
अमरावती, महाराष्ट्र
राष्ट्र. जवाहरलाल नेहरू महाविद्यालय, अमरावती



क्र.सं.	नाम	पता	दूरभाष
1
2
3
4
5
6
7
8
9
10



16

हिन्दी विभाग
HINDI DEPARTMENT





13

अर्थशास्त्र विभाग
ECONOMICS DEPARTMENT



नगर पाठिका परिषद् डोगरगढ
श.के.के.स. में नव निर्मित भवन
कोश्वरपण
मुख्य अतिथि-भा.वि.वि.ता.ए.सी.आई.सी.जी
(वि.पार.स.डोगरगढ)
अध्यक्षता-भा.वि.वि.ता.ए.सी.आई.सी.जी
अध्यक्ष-भा.वि.वि.ता.ए.सी.आई.सी.जी
अध्यक्षता-भा.वि.वि.ता.ए.सी.आई.सी.जी

GPS Map Camera



Kalkasa, Chhattisgarh, India
5QW8+VW8, Kalkasa, Chhattisgarh 491445, India

Lat 21.197197°

Long 80.767251°

23/02/23 02:47 PM GMT +05:30



14

इतिहास विभाग
HISTORY DEPARTMENT

शा. नेहरु स्नातकोत्तर महाविद्यालय झीमसख
विश्वविद्यालय प्राचीन सूची में स्थान
इतिहास विभाग

	वैदिक साहित्य द्वितीय स्थान	2015-16 विश्वविद्यालय रायपुर
	एवांगेलिस्ट प्रोटेस्टेंट चतुर्थ स्थान	2017-18 विश्वविद्यालय रायपुर
	जातीय जातिवाद द्वितीय स्थान	2019-20 विश्वविद्यालय रायपुर


नमो भगवते वासुदेवाय
विश्वविद्यालय प्राचीन सूची में स्थान
इतिहास विभाग
विश्वविद्यालय रायपुर
2004 विभागस्थापना 2060 वर्षाया
को समर्पण ।

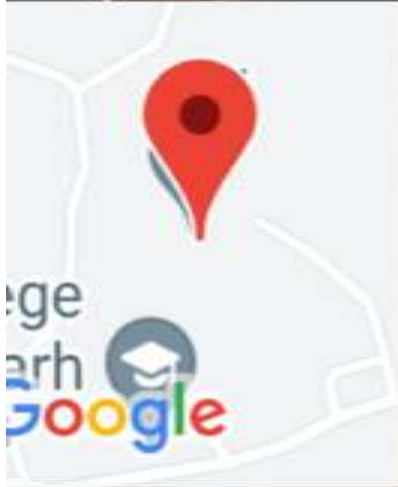
GPS Map Camera



Kalkasa, Chhattisgarh, India
5QW8+VW8, Kalkasa, Chhattisgarh 491445, India
Lat 21.197197°
Long 80.767251°
23/01/23 03:27 PM GMT +05:30



 **GPS Map Camera**



Dongargarh, Chhattisgarh, India
5QW8+WVC, Railway Colony, Dongargarh, Chhattisgarh
491445, India
Lat 21.197285°
Long 80.767217°
03/01/23 12:33 PM GMT +05:30



GPS Map Camera

Dongargarh, Chhattisgarh, India

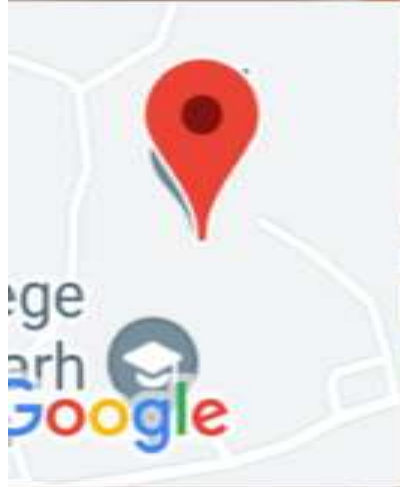
5QW8+WVC, Railway Colony, Dongargarh, Chhattisgarh

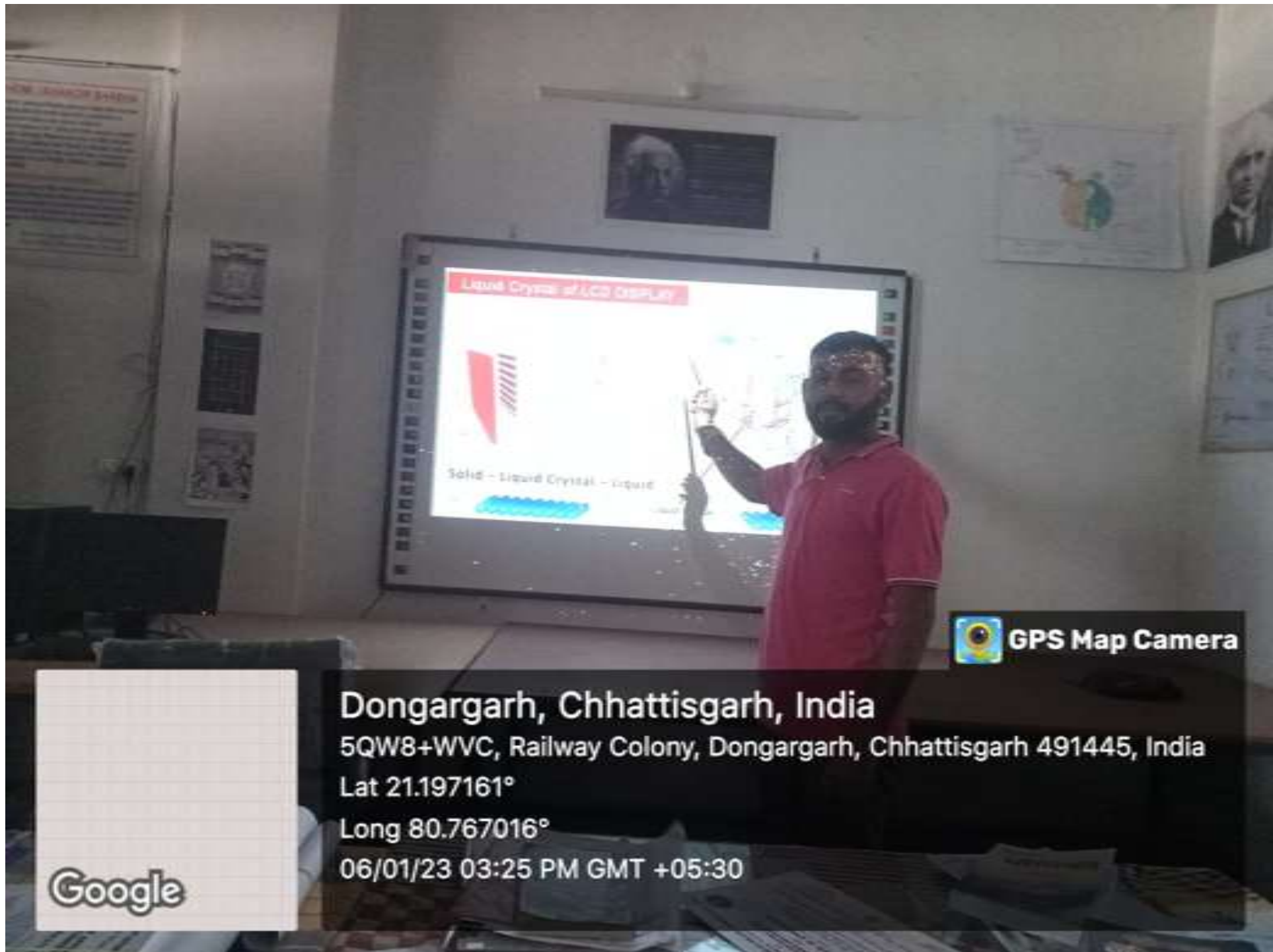
491445, India

Lat 21.197285°

Long 80.767217°

16/09/22 01:22 PM GMT +05:30





Liquid Crystal of LCD DISPLAY



Solid - liquid Crystal - liquid

 GPS Map Camera

Dongargarh, Chhattisgarh, India
5QW8+WVC, Railway Colony, Dongargarh, Chhattisgarh 491445, India
Lat 21.197161°
Long 80.767016°
06/01/23 03:25 PM GMT +05:30

Google

Liquid crystals

- Liquid crystals are liquid crystals in a state that has properties between those of isotropic liquid and solid crystals. That is, liquid crystals are like a liquid but its molecules are organized in a crystal lattice.
- Liquid crystals molecules can be aligned parallel when subjected to electric fields, as like as the iron filings line up in the field of a magnet. When properly aligned, the liquid crystals allow light to pass through.



GPS Map Camera

Dongargarh, Chhattisgarh, India

5QW8+WVC, Railway Colony, Dongargarh, Chhattisgarh 491445, India

Lat 21.197161°

Long 80.767016°

06/01/23 03:24 PM GMT +05:30

Google



Critical Temperature

- ✓ The temperature at which the liquid resistance is zero is called the Critical temperature (T_c).
- ✓ The cooling of the material can be achieved using liquid nitrogen or liquid helium for example at low temperature.

GPS Map Camera



Dongargarh, Chhattisgarh, India
5QW8+WVC, Railway Colony, Dongargarh, Chhattisgarh
491445, India
Lat 21.197161°
Long 80.767016°
07/11/22 03:13 PM GMT +05:30



राजकीय नेहरु स्नातकोत्तर महाविद्यालय, राजनंदगाव
जिला - राजनंदगाव (छ.ग.)
30 दिवसीय व्याख्यान श्रृंखला
परीक्षा हेतु कोचिंग
दिनांक - 15.07.2022 से 14.08.2022 तक
आयोजक - आंतरिक गुणवत्ता आश्वासन प्रकल्प (I.Q.A)

GPS Map Camera



Rajnandgaon, Chhattisgarh, India

Government Post Graduate Nehru College Rd, Chhattisgarh


491445, India

Lat 21.197492°

Long 80.76723°

02/08/22 03:03 PM



 **GPS Map Camera**

Dongargarh, Chhattisgarh, India
5QW8+WVC, Railway Colony, Dongargarh, Chhattisgarh 491445, India
Lat 21.197161°
Long 80.767016°
21/10/22 03:11 PM GMT +05:30



LABORATORIES



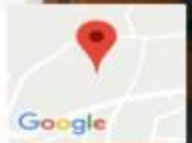


PRERNA SAHITIKYA AVAM SANSKRITIK MANCH
(Sahid Sardar Uddham Singh Hall)

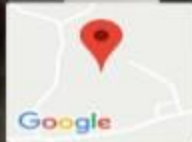




Rajnandgaon, Chhattisgarh, India
 Government Post Graduate Nehru
 College Rd, Chhattisgarh 491445, India
 Lat 21.197139°
 Long 80.767082°
 30/09/21 03:10 PM



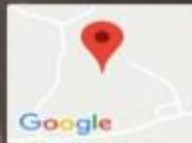
Dongargarh, Chhattisgarh, India
 Rajnandgaon - Dongargarh Rd,
 Dongargarh, Chhattisgarh 491445, India
 Lat 21.193951°
 Long 80.764568°
 30/09/21 02:45 PM



Rajnandgaon, Chhattisgarh, India
 Government Post Graduate Nehru
 College Rd, Chhattisgarh 491445, India
 Lat 21.197139°
 Long 80.767082°
 30/09/21 03:10 PM



Rajnandgaon, Chhattisgarh, India
 Government Post Graduate Nehru
 College Rd, Chhattisgarh 491445, India
 Lat 21.197139°
 Long 80.767082°
 30/09/21 03:14 PM




Rajnandgaon, Chhattisgarh, India
 Government Post Graduate Nehru
 College Rd, Chhattisgarh 491445, India
 Lat 21.197139°
 Long 80.767082°
 30/09/21 03:12 PM



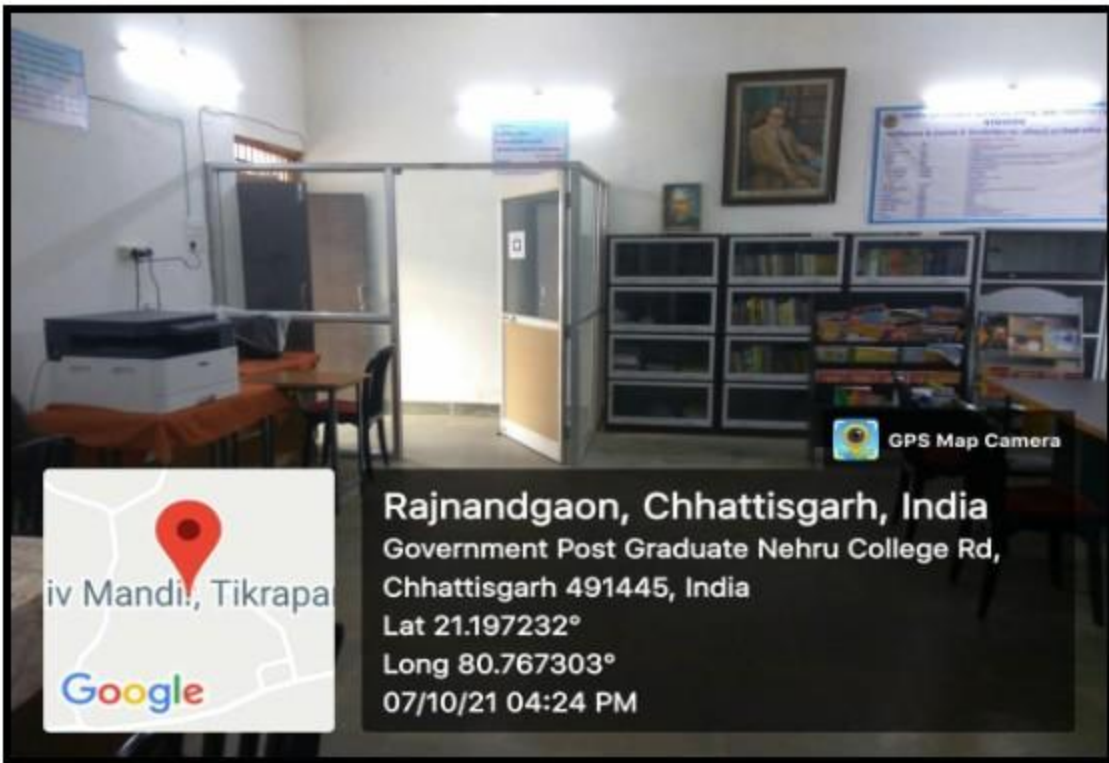
Rajnandgaon, Chhattisgarh, India
 Government Post Graduate Nehru
 College Rd, Chhattisgarh 491445, India
 Lat 21.197139°
 Long 80.767082°
 30/09/21 03:11 PM

Library





Rajnandgaon, Chhattisgarh, India
Government Post Graduate Nehru College Rd,
Chhattisgarh 491445, India
Lat 21.197246°
Long 80.76718°
07/10/21 04:23 PM



Rajnandgaon, Chhattisgarh, India
Government Post Graduate Nehru College Rd,
Chhattisgarh 491445, India
Lat 21.197232°
Long 80.767303°
07/10/21 04:24 PM

Students Information Center




Water Harvesting System



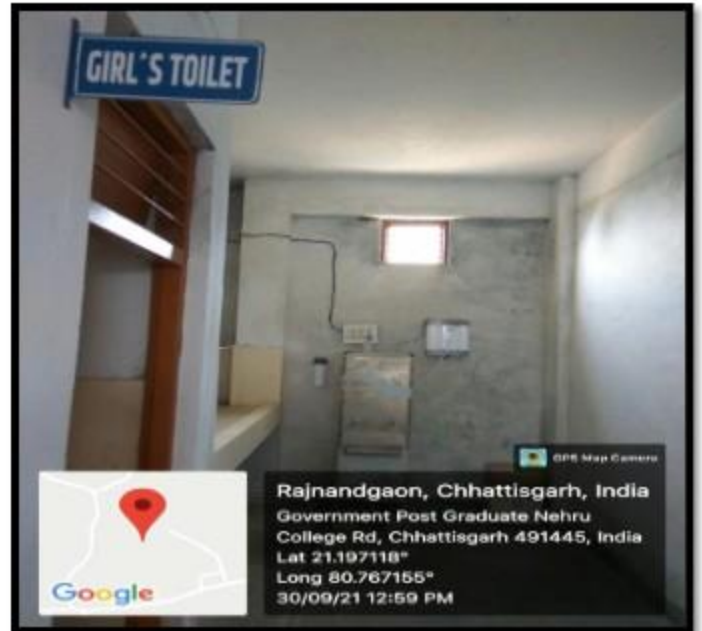
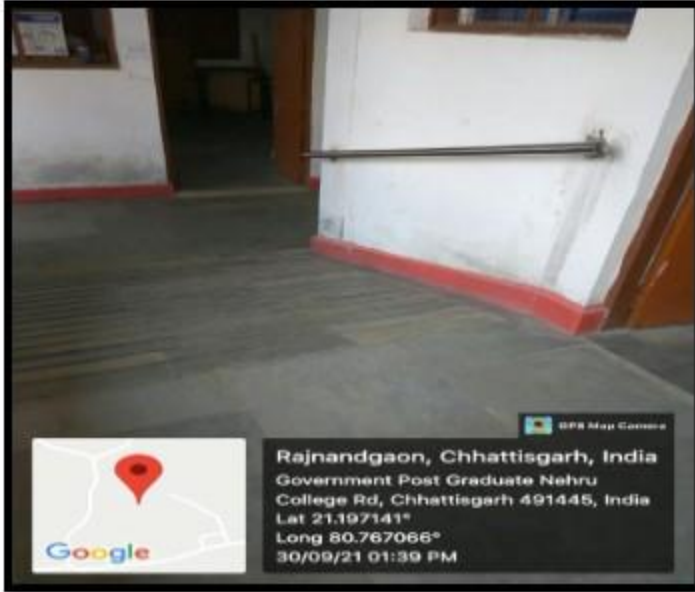
Oxygen Zone



Drinking Water



FACILITIES FOR THE DIVVYANG STUDENTS



Garbage Disposal Unit



Solar Panel



Transformer in electricity



C.C.T.V Camera



Parking



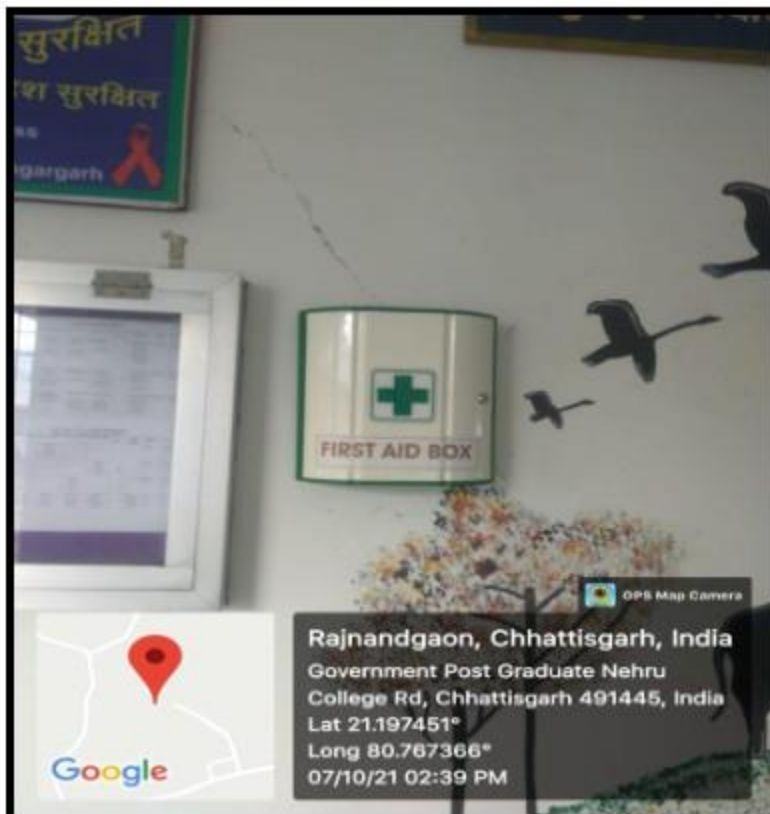
Notice Board Display




Fire Safety



First Aid Box



Borewell Pump




Red Ribbon Club



COMPUTING EQUIPMENT



GPS Map Camera



Kalyanpur, Chhattisgarh, India
5PJW+67W, Kalyanpur, Chhattisgarh 491445, India
Lat 21.1807°
Long 80.745315°
22/11/22 12:46 PM GMT +05:30

वाणिज्य विभाग
एवं
शोध केंद्र



GPS Map Camera

Kalyanpur, Chhattisgarh, India
5PJW+67W, Kalyanpur, Chhattisgarh 491445, India
Lat 21.1807°
Long 80.745315°
22/11/22 12:35 PM GMT +05:30





GPS Map Camera

Google

Kalyanpur, Chhattisgarh, India
5PJW+67W, Kalyanpur, Chhattisgarh 491445, India
Lat 21.1807°
Long 80.745315°
22/11/22 12:35 PM GMT +05:30


BUSINESS MOTIVATION CENTRE



GPS Map Camera

Kalyanpur, Chhattisgarh, India
5PJW+67W, Kalyanpur, Chhattisgarh 491445, India
Lat 21.1807°
Long 80.745315°
22/11/22 12:33 PM GMT +05:30

Google



मदर टेरेसा
छात्रा कक्षा

COLLEGE

ROOM NO B-7

हिन्दी विभाग
सामाजिक विभाग
कम्प्यूटर सहायक

महिला प्रकोष्ठ

सुप्री रीजिस्ट्रेशन सेल

विभाग
के लिये
यहाँ है

GPS Map Camera




Kalyanpur, Chhattisgarh, India
5PJW+67W, Kalyanpur, Chhattisgarh 491445, India
Lat 21.1807°
Long 80.745315°
22/11/22 12:37 PM GMT +05:30

GIRLS COMMON ROOM



GPS Map Camera



Google

Kalyanpur, Chhattisgarh, India
5PJW+67W, Kalyanpur, Chhattisgarh 491445, India
Lat 21.1807°
Long 80.745315°
22/11/22 12:38 PM GMT +05:30



मदर टेरेसा
छात्रा कक्ष

UR COLLEGE

ROOM NO B-7

हिन्दी विभाग
राजकीय विभाग
कम्प्यूटर साइंस

महिला प्रकोष्ठ


एन्टी रेसिंग सेल

GPS Map Camera

Google

Kalyanpur, Chhattisgarh, India
5PJW+67W, Kalyanpur, Chhattisgarh 491445, India
Lat 21.1807°
Long 80.745315°
22/11/22 12:37 PM GMT +05:30

GIRLS COMMON ROOM



Kalyanpur, Chhattisgarh, India
5PJW+67W, Kalyanpur, Chhattisgarh 491445, India
Lat 21.1807°
Long 80.745315°
22/11/22 12:38 PM GMT +05:30

GPS Map Camera




राष्ट्रीय नेहरू स्नातकोत्तर महाविद्यालय
डोंगरगढ़, जिला-राजनांदगाँव (छ.प्र.)
collegedgg@gmail.com, Website: www.gnpgcollege.in 07823-299011
Accredited by NAAC with Grade "B" (CGPA-2.27)

महिला प्रकोष्ठ
सत्र 2021-22
अध्यक्ष डॉ. पद्दीप कुमार जाम्बुलकर, प्रभारिणी प्रचारिणी

राष्ट्रीय नेहरू स्नातकोत्तर महाविद्यालय
डोंगरगढ़, जिला-राजनांदगाँव (छ.प्र.)

महिलाओं के संरक्षण हेतु अधिनियम (कानून)

1. कार्य स्थल पर महिलाओं का लैंगिक उत्पीड़न (निराकरण, प्रतिरोध और प्रतिरोध) अधिनियम 2013
2. दहेज प्रतिरोध अधिनियम 2013
3. घरेलू हिंसा से महिलाओं का संरक्षण अधिनियम 2005
4. पत्नी अत्याचार (दहेज और संरक्षण) अधिनियम 2000
5. पत्नी अत्याचार (दहेज और संरक्षण) अधिनियम 2000
6. पत्नी अत्याचार (दहेज और संरक्षण) अधिनियम 2000
7. पत्नी अत्याचार (दहेज और संरक्षण) अधिनियम 2000



Kalyanpur, Chhattisgarh, India
5PJW+67W, Kalyanpur, Chhattisgarh 491445, India
Lat 21.1807°
Long 80.745315°
22/11/22 12:37 PM GMT +05:30





FIRST AID BOX

GPS Map Camera



Google

Kalyanpur, Chhattisgarh, India
5PJW+67W, Kalyanpur, Chhattisgarh 491445, India
Lat 21.1807°
Long 80.745315°
22/11/22 12:39 PM GMT +05:30


कार्यालय
OFFICE




GPS Map Camera



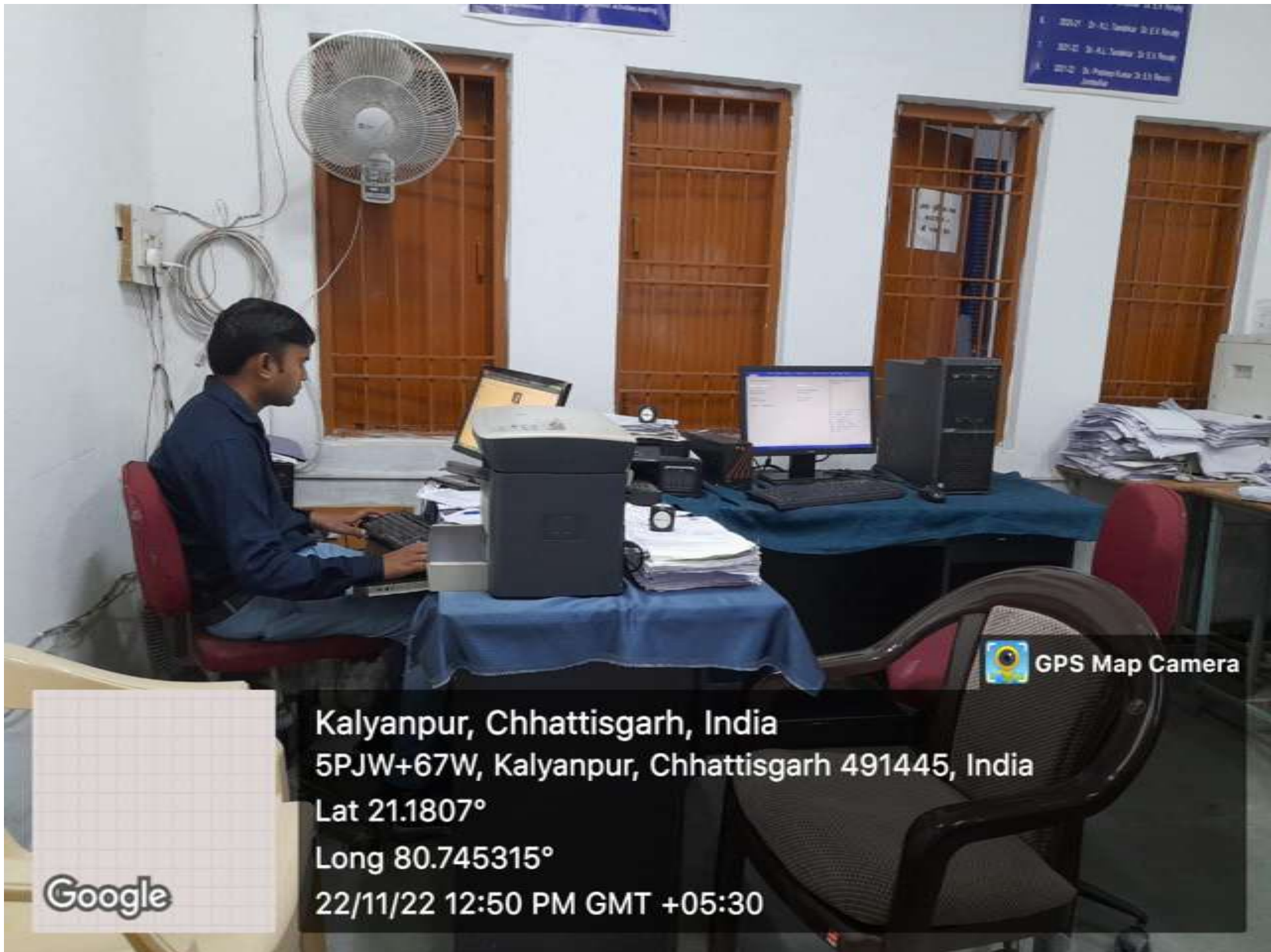
Kalyanpur, Chhattisgarh, India
5PJW+67W, Kalyanpur, Chhattisgarh 491445, India
Lat 21.1807°
Long 80.745315°
22/11/22 12:44 PM GMT +05:30




GPS Map Camera



Kalyanpur, Chhattisgarh, India
5PJW+67W, Kalyanpur, Chhattisgarh 491445, India
Lat 21.1807°
Long 80.745315°
22/11/22 12:42 PM GMT +05:30




 GPS Map Camera


Kalyanpur, Chhattisgarh, India
5PJW+67W, Kalyanpur, Chhattisgarh 491445, India
Lat 21.1807°
Long 80.745315°
22/11/22 12:50 PM GMT +05:30

Google



Kalyanpur, Chhattisgarh, India
5PJW+67W, Kalyanpur, Chhattisgarh 491445, India
Lat 21.1807°
Long 80.745315°
22/11/22 12:50 PM GMT +05:30



 GPS Map Camera



Kalyanpur, Chhattisgarh, India
5PJW+67W, Kalyanpur, Chhattisgarh 491445, India
Lat 21.1807°
Long 80.745315°
22/11/22 12:48 PM GMT +05:30

GPS Map Camera